Häusler Weg
Profil Q 1

0+040.000



m.ü.NN 318.000 m

Gelände	Höhe	323.13			322.26		322.93			322.16				322.76		322.60				322.66
	Abstand	10.00			5.00		2.67			0.00				4.17		5.00				10.00
Deckenbuch	Höhe						322.78 322.76			322.66 322.64			322.61 322.59	322.59 322.57		322.59				
	Abstand						2.67			0.00			2.67	4.17		4.17				

Häusler Weg
Profil Q 3

0+100.000

m.ü.NN 322.000 m

Gelände	Höhe	328.82			329.03					327.60			327.72										
	Abstand	10.00			5.00					0.00			1.25										
Deckenbuch	Höhe							327.73 327.68			327.61			327.55 327.51		327.53				
	Abstand							2.625			0.00			2.625		4.17				

Straße A
Profil Q 5

0+030.000

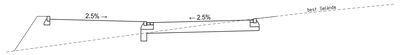

m.ü.NN 319.000 m

Gelände	Höhe	320.82			321.13					322.29						322.29				322.30
	Abstand	10.00			5.00					0.00						5.00				10.00
Deckenbuch	Höhe							322.22 322.24			322.43			322.41 322.39						
	Abstand							2.750			0.00			2.750						

Häusler Weg
Profil Q 2

0+070.000

m.ü.NN 321.000 m

Gelände	Höhe	326.38			326.66		325.53			325.63				325.36		325.31				325.00
	Abstand	10.00			5.00		2.67			0.00				4.17		5.00				10.00
Deckenbuch	Höhe						325.56 325.55			325.64 325.63			325.77 325.75	325.76 325.74						
	Abstand						2.67			0.00			2.67	4.17						

Häusler Weg
Profil Q 4

0+130.000

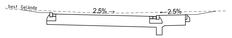

m.ü.NN 325.000 m

Gelände	Höhe				329.55					329.21			329.31										
	Abstand				5.13					0.00			2.09										
Deckenbuch	Höhe							329.29 329.24			329.17			329.15 329.16		329.20				
	Abstand							2.625			0.00			2.625		4.17				

Straße A
Profil Q 6

0+060.000

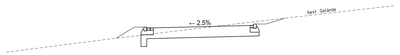

m.ü.NN 319.000 m

Gelände	Höhe	321.21			321.50					322.13						321.05				321.46
	Abstand	10.00			5.00					0.00						5.00				10.00
Deckenbuch	Höhe							322.56 322.57			322.58			322.45 322.46						
	Abstand							2.750			0.00			2.750						

14.

e	
d	
c	
b	
a	

INGENIEURBÜRO
HOSSFELD & FISCHER
BERATENDE INGENIEURE
Abwasserentsorgung • Abwasserbehandlung • wasserversorgung • Kläranlagen • Verkehrsanlagen • Vermessung • Tragwerksplanung
Überprüfung von Kanalsystemen (SS-Fremdwasserbeseitigung) • Erstellung der Wasserwirtschaftlichen Rahmenplanung • Bauleitplanung
WÜRZBURGERSTRASSE 24 TELEFON (09771) 72 88-0 Internet: www.Hundf.de
97688 BAD KISSINGEN TELEFAX (09771) 72 88-22 E-Mail: info@Hundf.de

Gemeinde Nüdlingen

Gemeindeteil Haard
Baugebiet "Häusler Weg II" - Entwurfsplanung

Querprofile Blatt 1 - Q 1 bis Q 6

Maßstab:	Zeichnungs-Nr.:	gezeichnet:
1 : 500/50	070 2083 238	02.09.2011 HUH/Vo
Entwurfsverfasser:	Bauherr:	

Bei Weiterverwendung - auch auszugsweise - ist das Büro HOSSFELD & FISCHER als Urheber auf den Plan zu vermerken